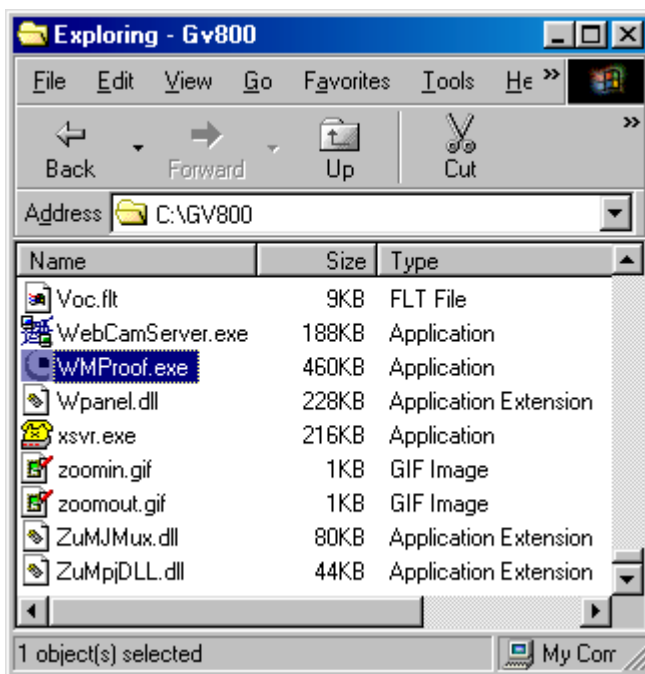


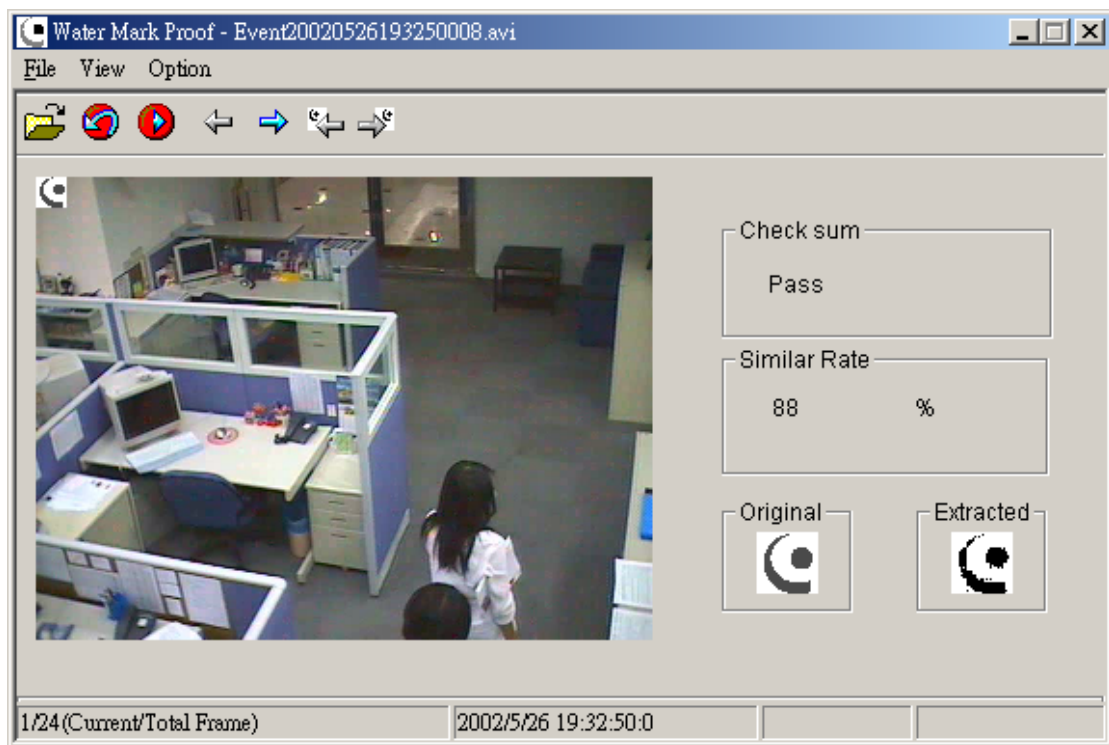
9. fejezet

Digitális vízjelvédelem

9.1 A program funkciói és használata

Ez a program segít azonosítani a Geovision rendszerével készült felvételeket egy digitális vízjel – kódsorozat – alapján. Fontos, a rögzítés előtt a főprogramban engedélyezzük a digitális vízjel használatát.





Megnyitás



Ugrás az első képkockára



Lejátszás



Előző képkockára



Következő képkockára



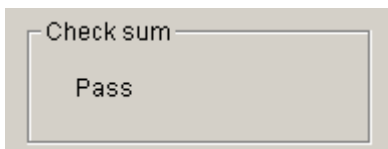
Előző vízjelhez ugrás



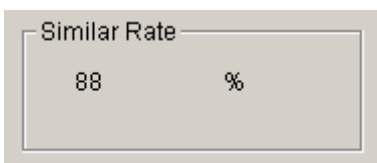
Következő vízjelhez ugrás

[Eredmény]

A program ellenőrzi a felvételen található kódokat. Ha az nem változott jelentős mértékben, akkor a „Pass” felirat lesz látható a kisablakban. Ha változás volt a képen és a kód is sérült, akkor a „No Pass” feliratot olvashatjuk.

**[Hasonlósági arány]**

A szoftver az eredeti vízjelhez – rögzítéskor készítettéhez – képest megvizsgálja a kód hasonlóságát és annak értékét százalékos formában mutatja.

**[Eredeti vízjel]**

A teljesen eredeti vízjel a következőképpen látszik.

**[Tömörített vízjel]**

A tömörített fájlban található jel. (A rögzítés indítása előtt engedélyezni kell a főprogramban a digitális vízjel használatát, mert csak ebben az esetben lesznek a képek alkalmasak utólagos azonosításra. Ha ezt engedélyezzük, akkor a Geovision rendszer a rögzített felvétel minden 30. képkockájához rendel egy jelet, amit utólag fel lehet használni azonosítás céljára).

